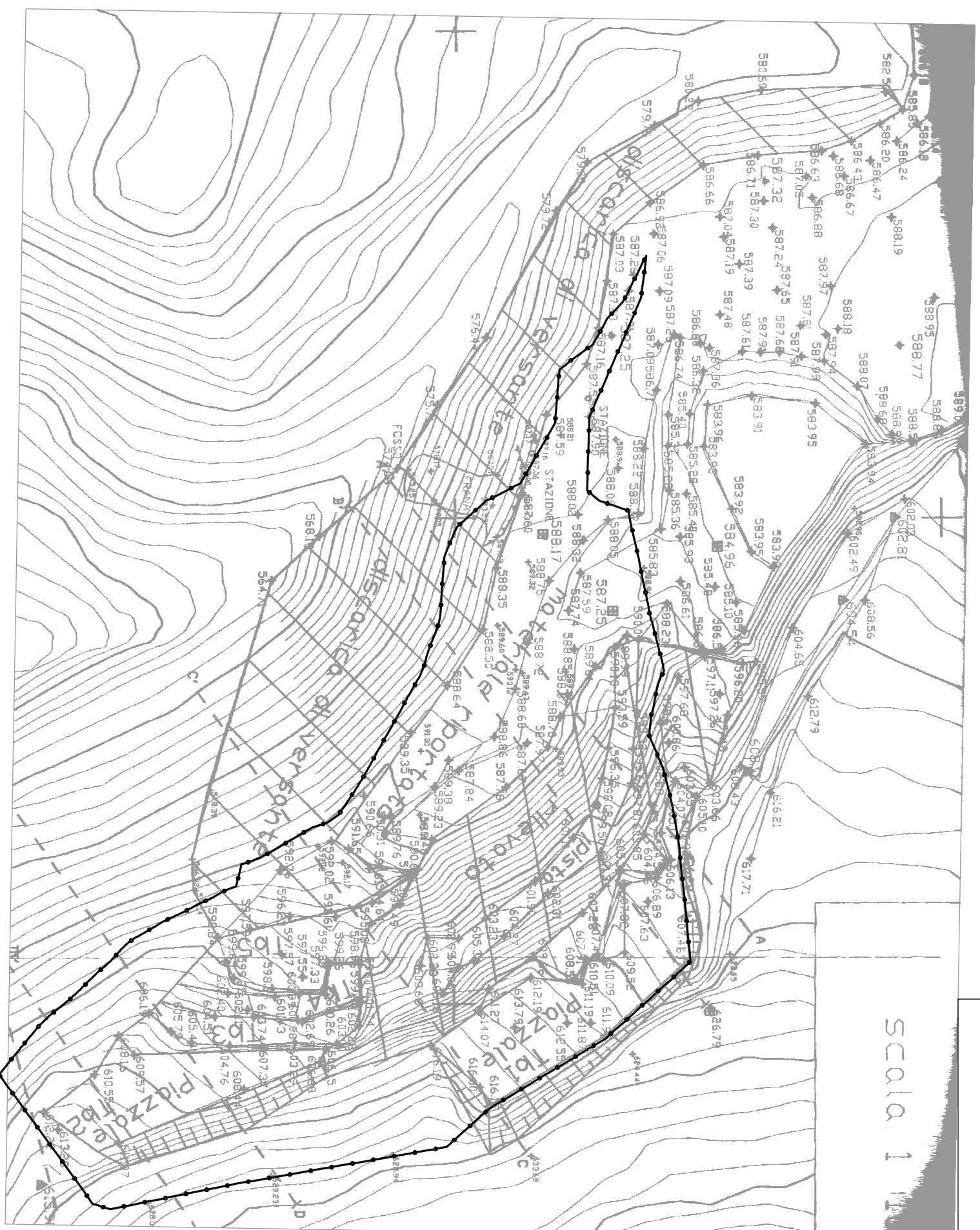


RICHIEDENTE	<b>SA. DES. COSTRUZIONI SRL</b>	
INTERVENTO	<b>COLTIVAZIONE DELLA CAVA DI PIETRA ARENARIA DENOMINATA SASSICHETO</b>	
COMUNE	<b>FIRENZUOLA</b>	
LOCALITÀ	<b>PEGLIO</b>	
INDIRIZZO	<b>S.P. 117 DI SAN ZANOBI</b>	
PRESTAZIONE	<p><b>TAVOLE DEL PROGETTO PRELIMINARE DI COLTIVAZIONE E RIPRISTINO</b></p>	<ul style="list-style-type: none"> <li>I. Planimetria stato iniziale, scala 1:1.000</li> <li>II. Planimetria stato attuale, scala 1:1.000</li> <li>III. Planimetria catastale, scala 1:1.000</li> <li>IV. Planimetria catastale a curve di livello, scala 1:1.000</li> <li>V. Scavo autorizzato, scala 1:1.000</li> <li>VI. Planimetria escavazione, scala 1:1.000</li> <li>VII. Stato ripristinato, scala 1:1.000</li> <li>VIII. Planimetria rinterro, scala 1:1.000</li> <li>IX. Sezioni sovrapposte 1, scala 1:1.000</li> <li>X. Sezioni sovrapposte 2, scala 1:1.000</li> <li>XI. Area impianti, scala 1:100</li> <li>XII. Progetto di ripristino – Stato finale – Pianta, scala 1:1.000</li> <li>XIII. Progetto di ripristino – Stato finale – Sezioni, scala 1:1.000</li> </ul>
REDATTA DA	<p><b>DOTT. GEOL. IACOPO PARENTI</b></p> <p><b>DOTT. FOR. LUCA GHEZZI</b></p>	
DATA	<b>FEBBRAIO 2015</b>	

**Tavola I - Planimetria stato iniziale**  
**Estratto da progetto vigente**  
**Scala 1:1.000**



—————●—————  
**limite intervento**

3.700

3.800

3.900

4.000

91.900

91.800

91.900

91.800

91.700

**Tavola II - Planimetria stato attuale**  
**Rilievi 12/01/2005 e 26/11/2014**  
**Scala 1:1.000**

PORZIONE DI CAVA  
 ESAURITA E SISTEMATA  
 DA SERCECCHI CAVE SNC

MOSAIICO 1

SP 117

101

CS1

640

620

62

A

B

B1

C

A'

B

C'

D'

D

D1'

E'

E

B5

B3-B4

B2

D

D1

D

D1

E

143

135

120

57

610

620

610

560

570

580

590

600

610

620

630

640

650

660

670

680

690

700

710

**LEGENDA**

limite intervento

viabilità

corsi d'acqua, fossette e bacini

deposito detritico rilevato

deposito detritico non rilevato

strati affioranti

sezione

recinzione

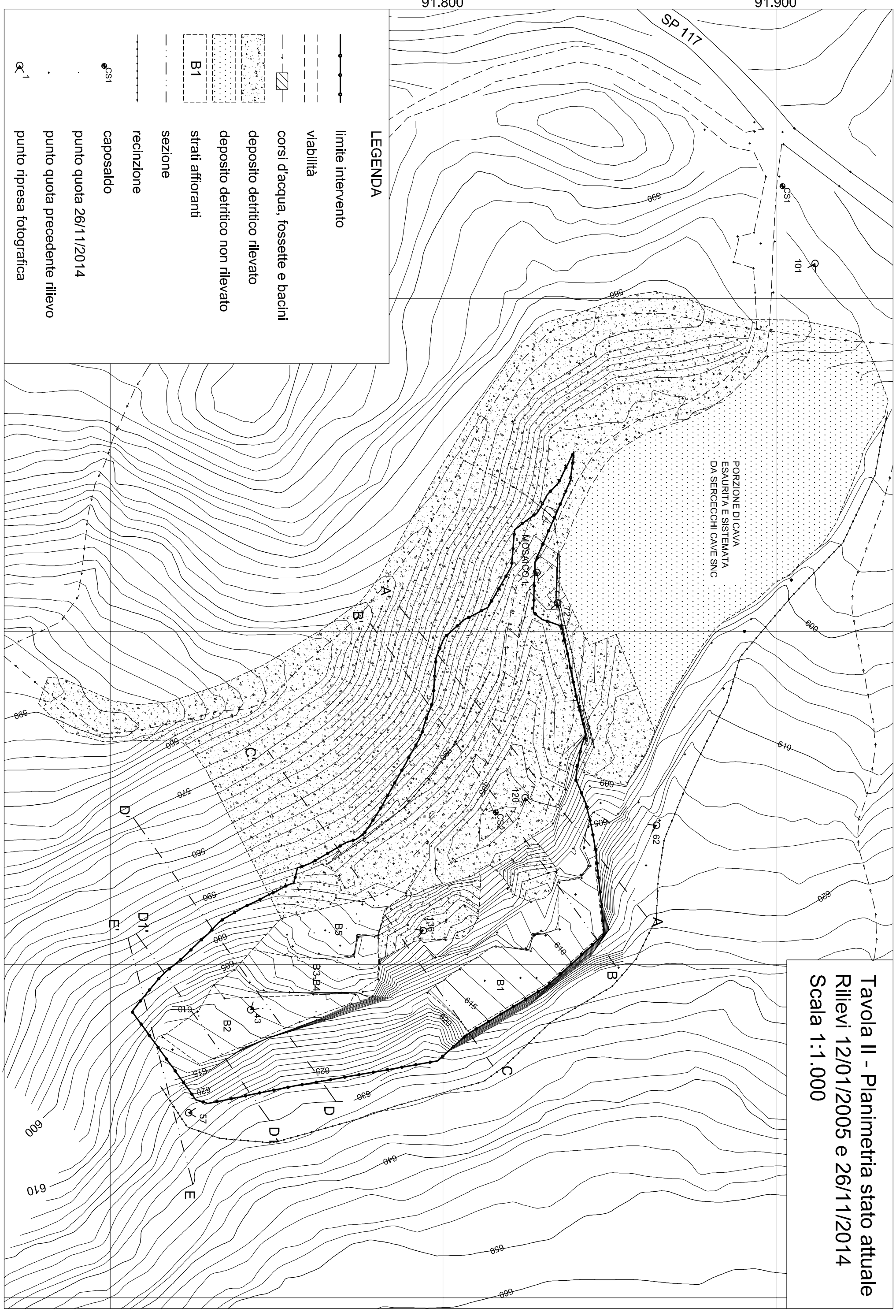
caposaldo

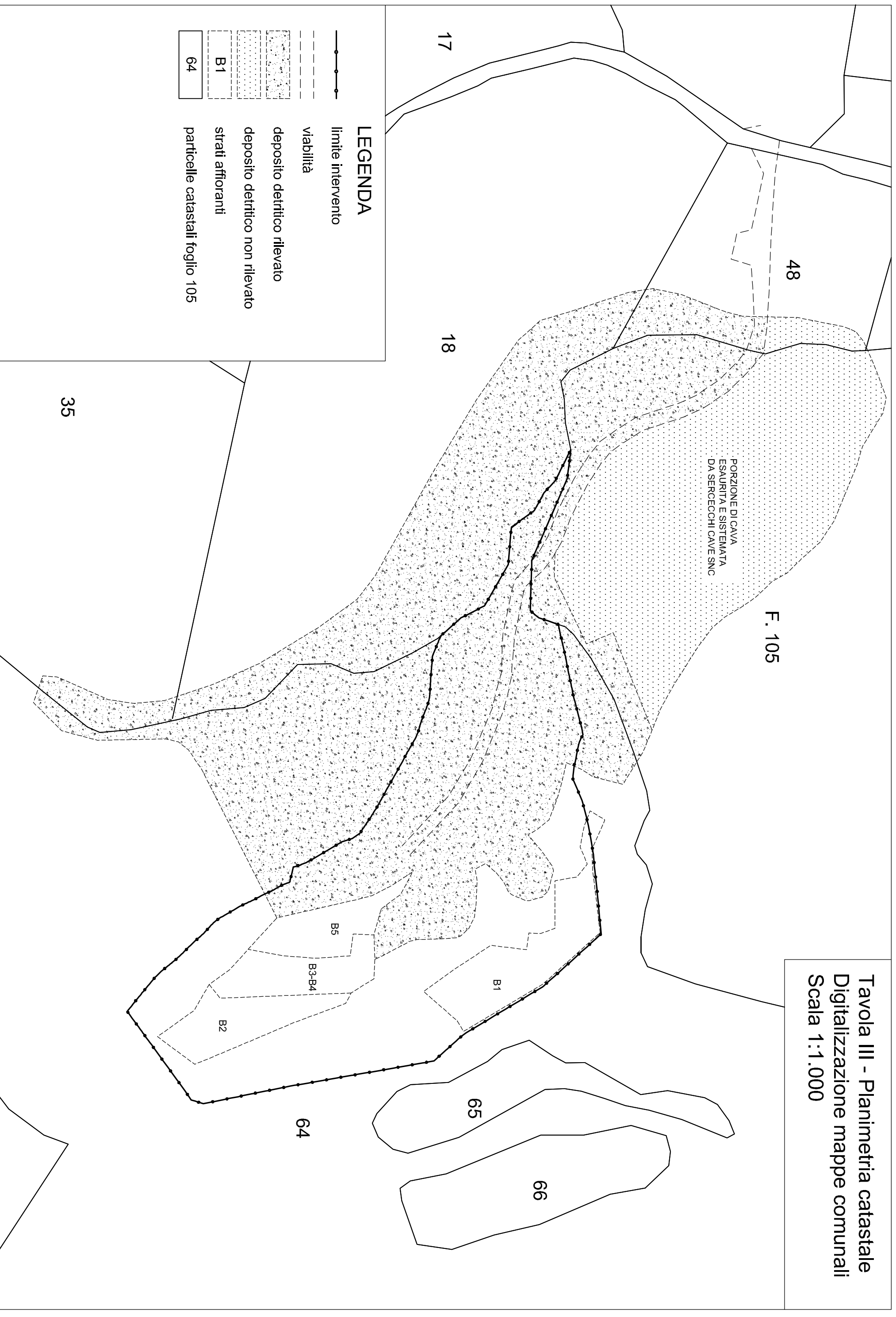
punto quota 26/11/2014

punto quota precedente rilievo





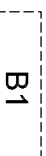

punto ripresa fotografica

α<sup>1</sup>





**LEGENDA**

-  limite intervento
-  viabilità
-  deposito detritico rilevato
-  deposito detritico non rilevato
-  strati affioranti
-  particelle catastali foglio 105

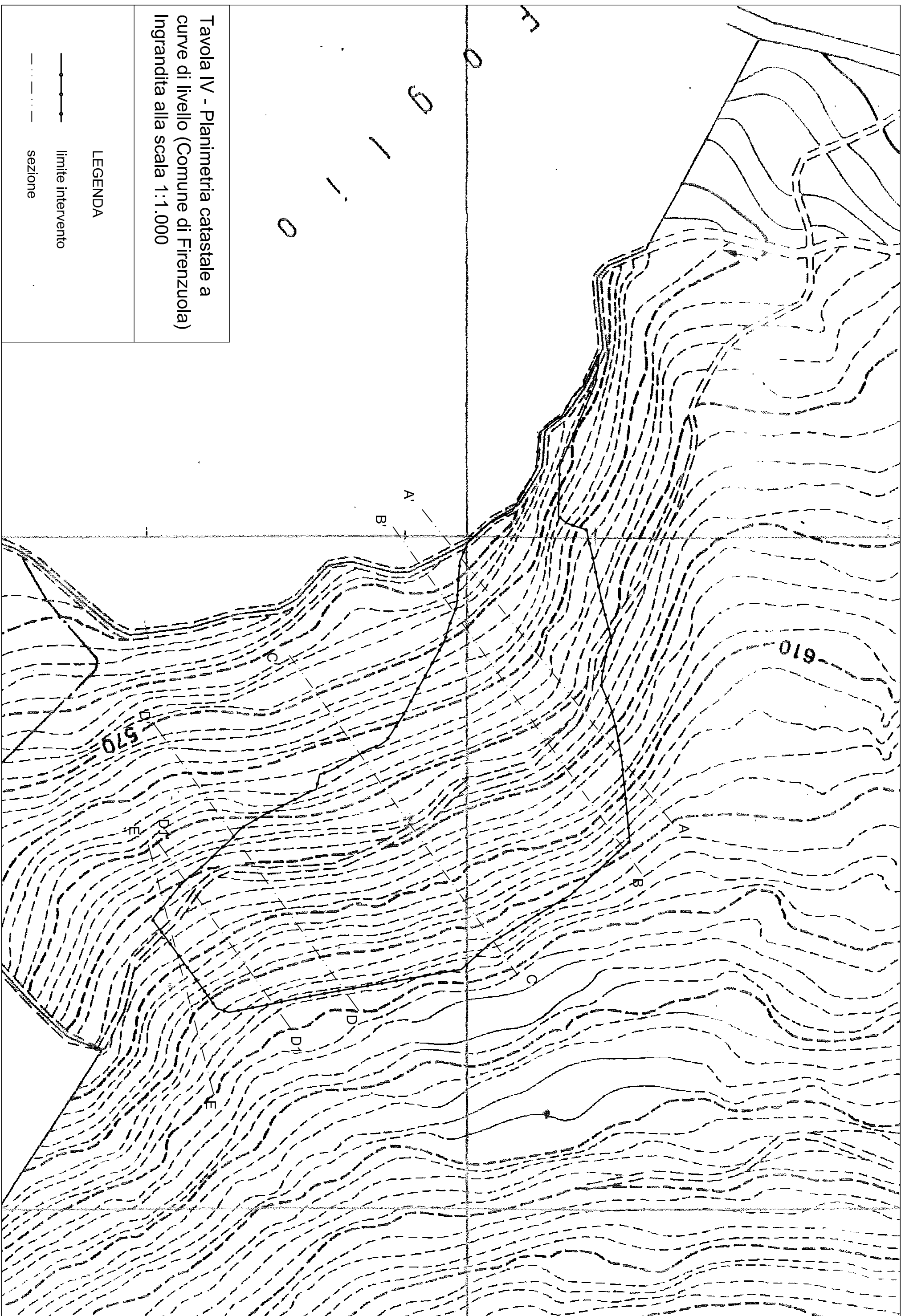


Tavola IV - Planimetria catastale a  
curve di livello (Comune di Firenzuola)  
Ingrandita alla scala 1:1.000

LEGENDA

- limite intervento
- - - - - sezione
-

Tavola V - Scavo autorizzato  
Estratto da progetto vigente  
Scala 1:1.000

—○— limite intervento



3.700

3.800

3.900

4.000

91.900

91.800

91.900

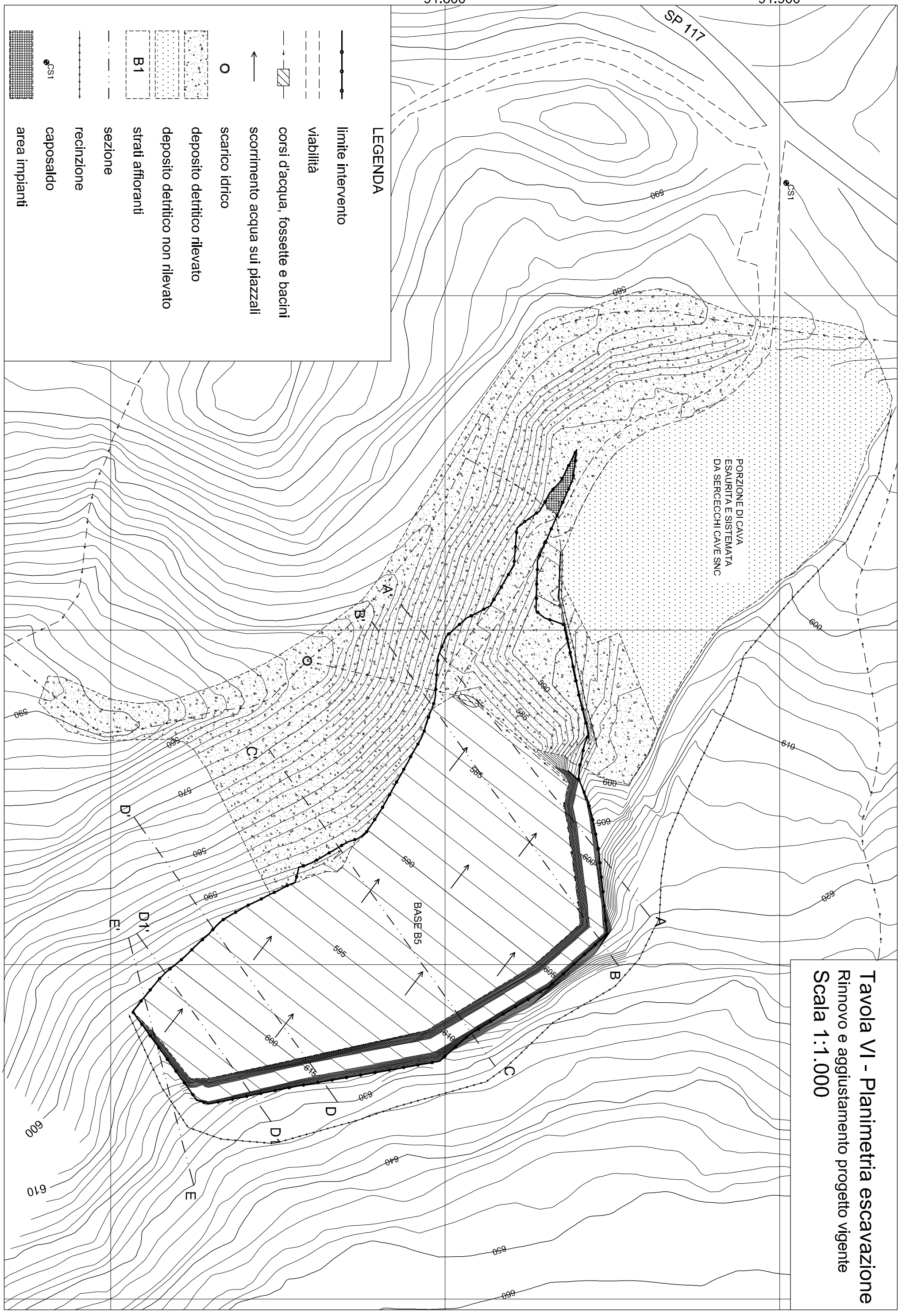
91.800

91.700

**Tavola VI - Planimetria escavazione**  
Rinnovo e aggiustamento progetto vigente  
Scala 1:1.000

PORZIONE DI CAVA  
ESAURITA E SISTEMATA  
DA SERCECCHI CAVE SNC

SP 117



**LEGENDA**

- limite intervento
- - - - - viabilità
- - - - - corsi d'acqua, fossette e bacini
- scorrimento acqua sui piazzali
- scarico idrico
- deposito detritico rilevato
- deposito detritico non rilevato
- - - - - strati affioranti
- - - - - sezione
- - - - - recinzione
- caposaldo
- area impianti

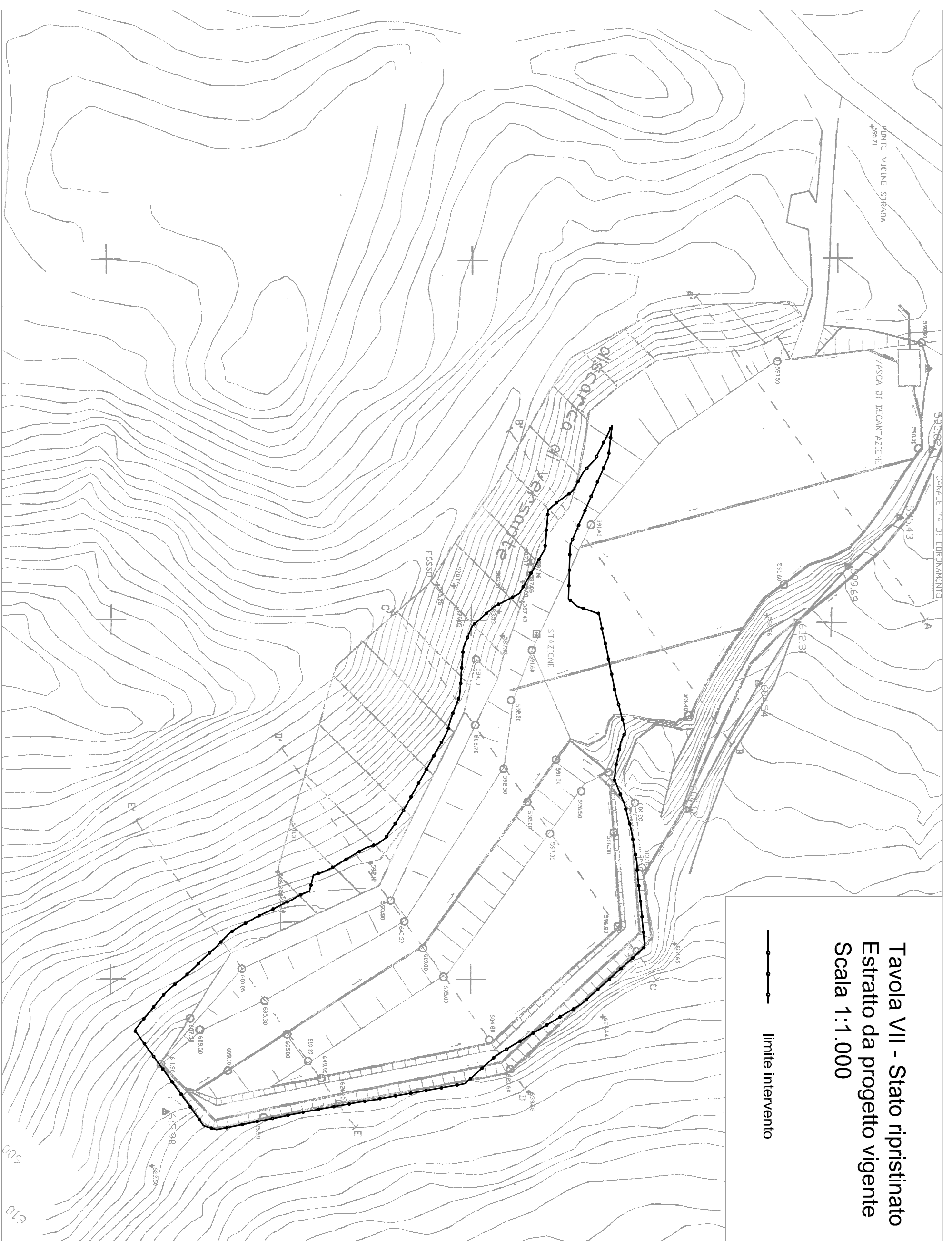


Tavola VII - Stato ripristinato  
Estratto da progetto vigente  
Scala 1:1.000

—●— limite intervento



3.700

3.800

3.900

4.000

91.900

91.800

91.900

91.800

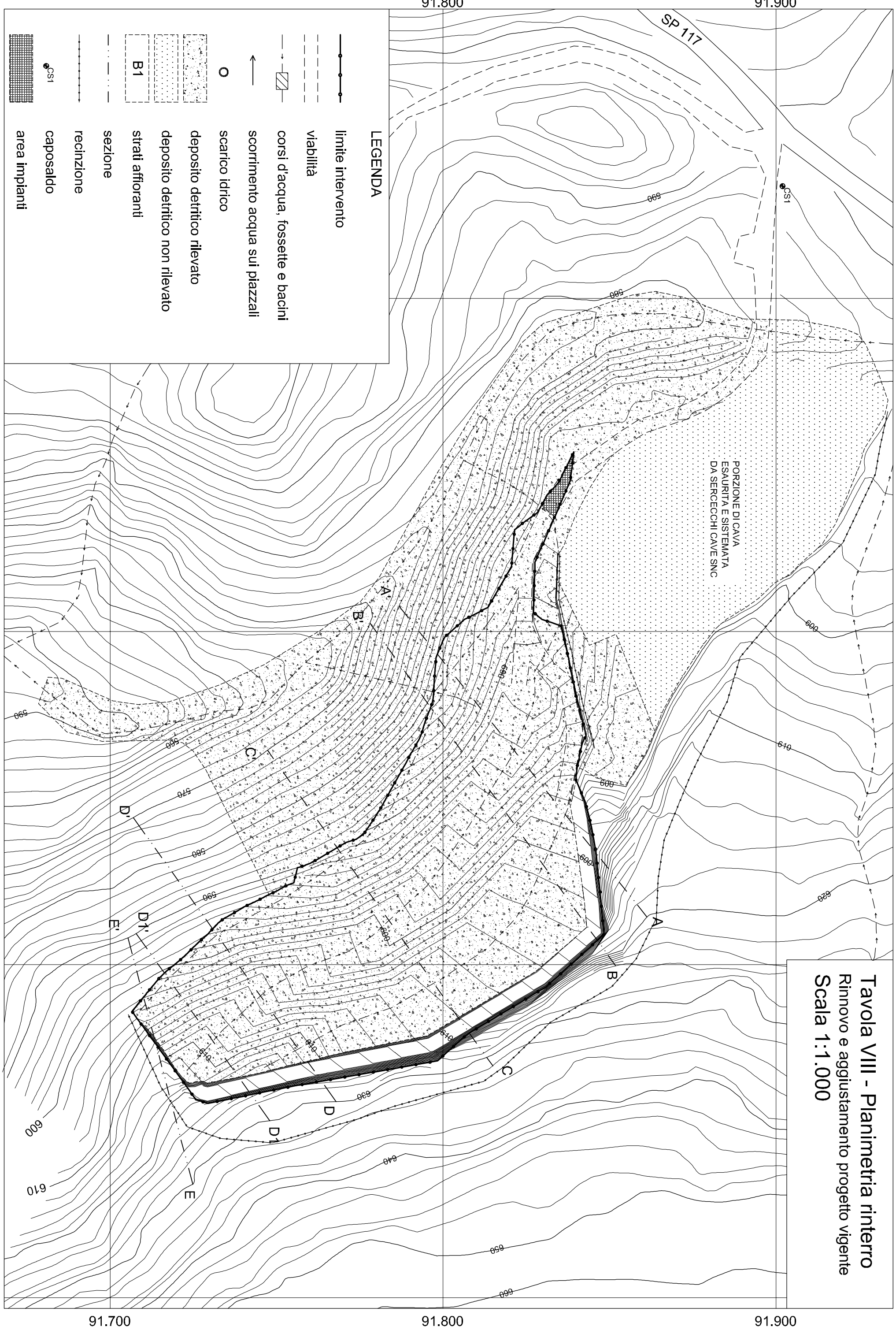
91.700

**Tavola VIII - Planimetria rinterro**  
Rinnovo e aggiustamento progetto vigente  
Scala 1:1.000

PORZIONE DI CAVA  
ESAURITA E SISTEMATA  
DA SERCECCHI CAVE SNC

SP 117

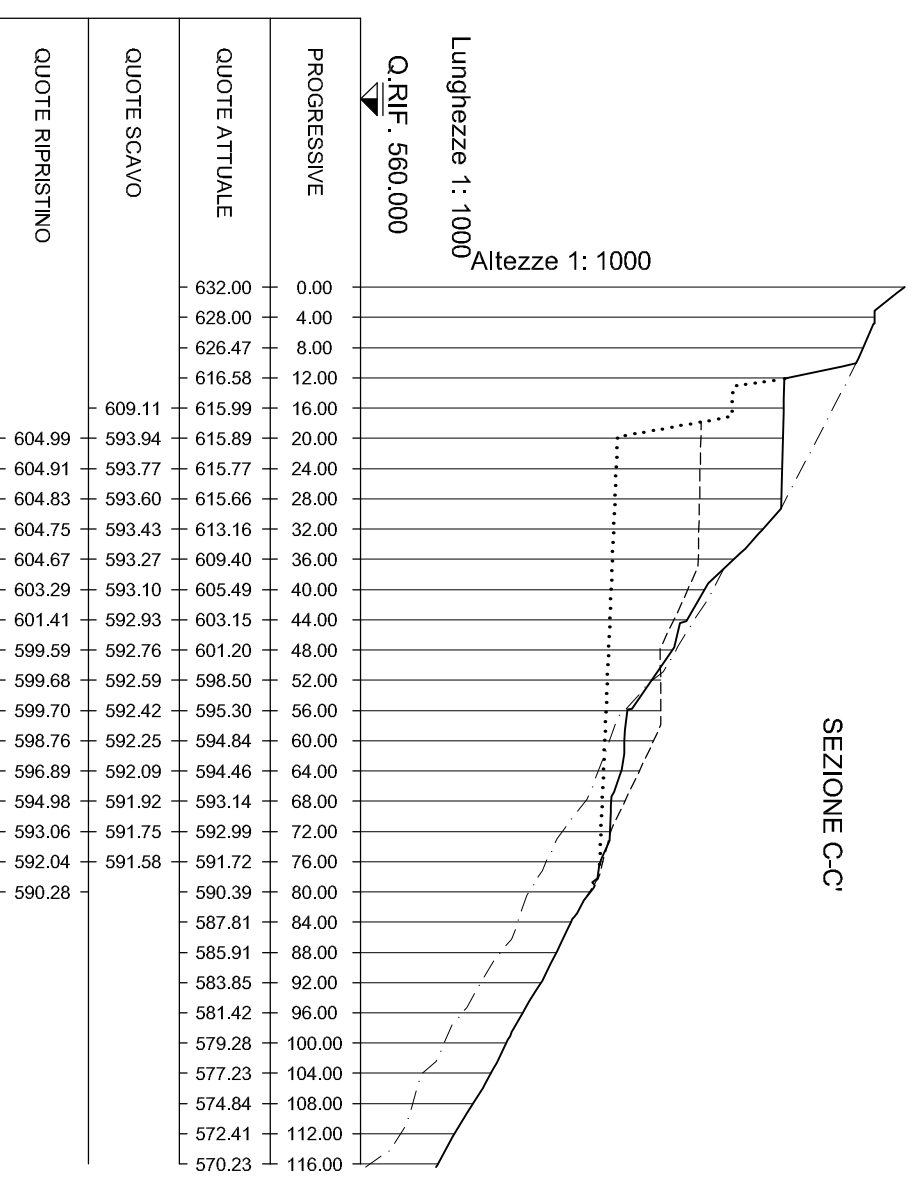
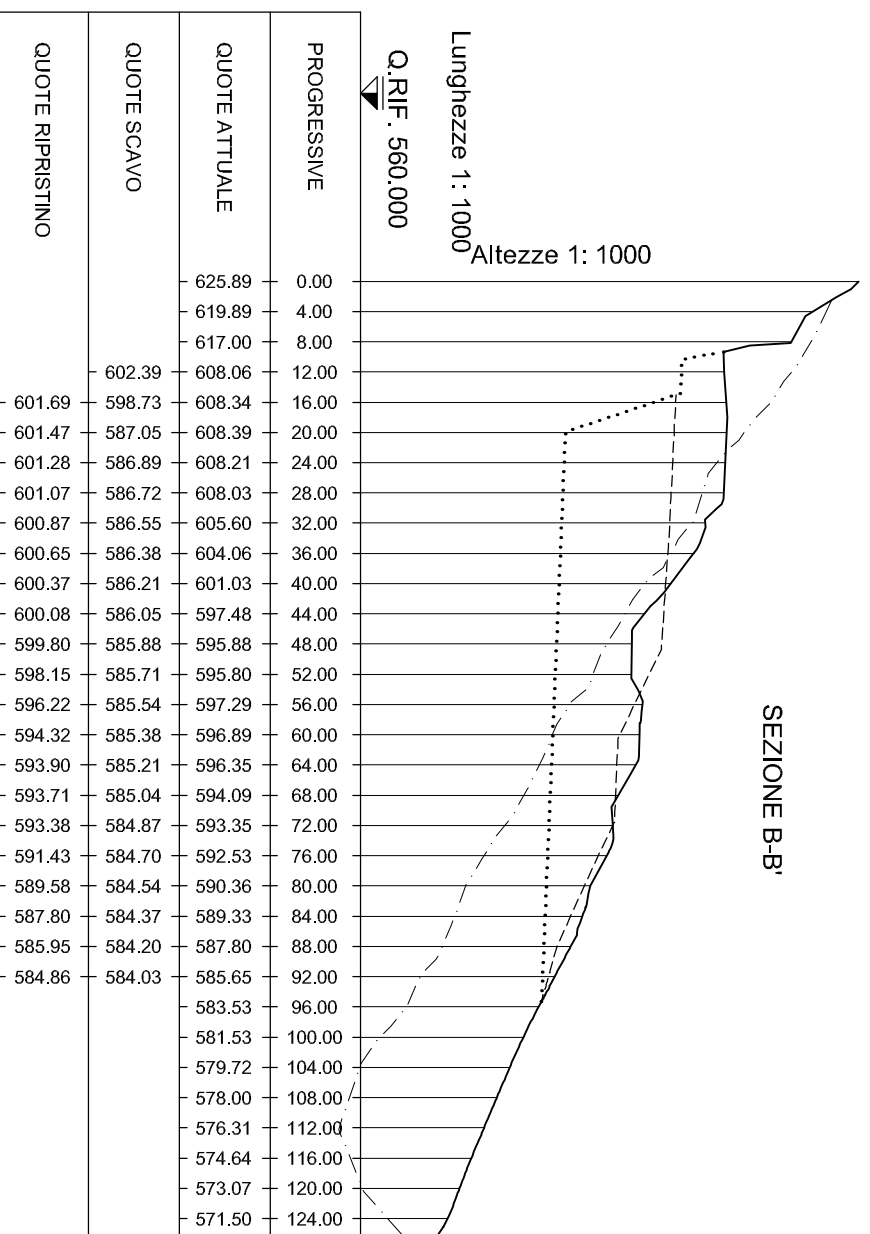
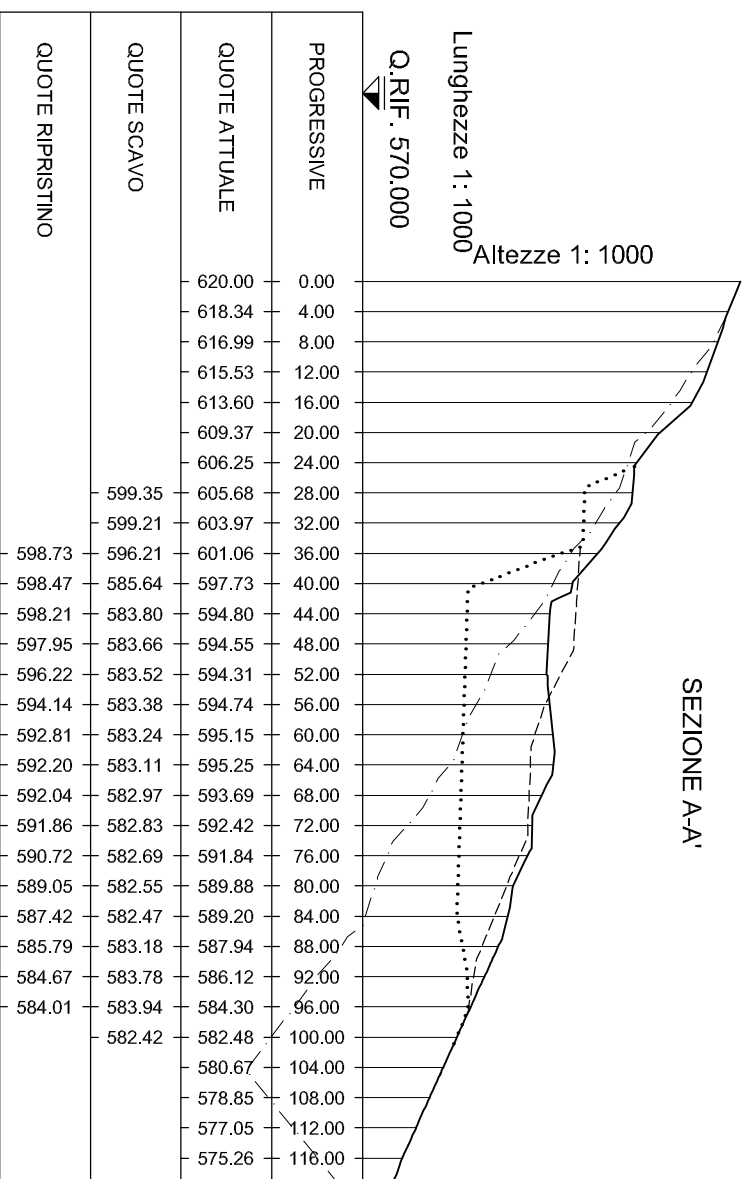
CS1



**LEGENDA**

- limite intervento
- - - - - viabilità
- ▨ corsi d'acqua, fossette e bacini
- scorrimento acqua sui piazzali
- scarico idrico
- deposito detritico rilevato
- deposito detritico non rilevato
- ▤▤▤▤▤ strati affioranti B1
- · - · - · - sezione
- - - - - recinzione
- caposaldo
- ▣▣▣▣▣ area impianti

Tavola IX - Sezioni sovrapposte 1  
Scala 1:1.000



- Profilo stato attuale
- ..... Profilo finale di scavo
- - - Profilo finale di riinterro
- . - Profilo originario

**Tavola X - Sezioni sovrapposte 2**  
**Scala 1:1.000**

- Profilo stato attuale
- ..... Profilo finale di scavo
- - - - - Profilo finale di riporto
- · - · - · Profilo originario

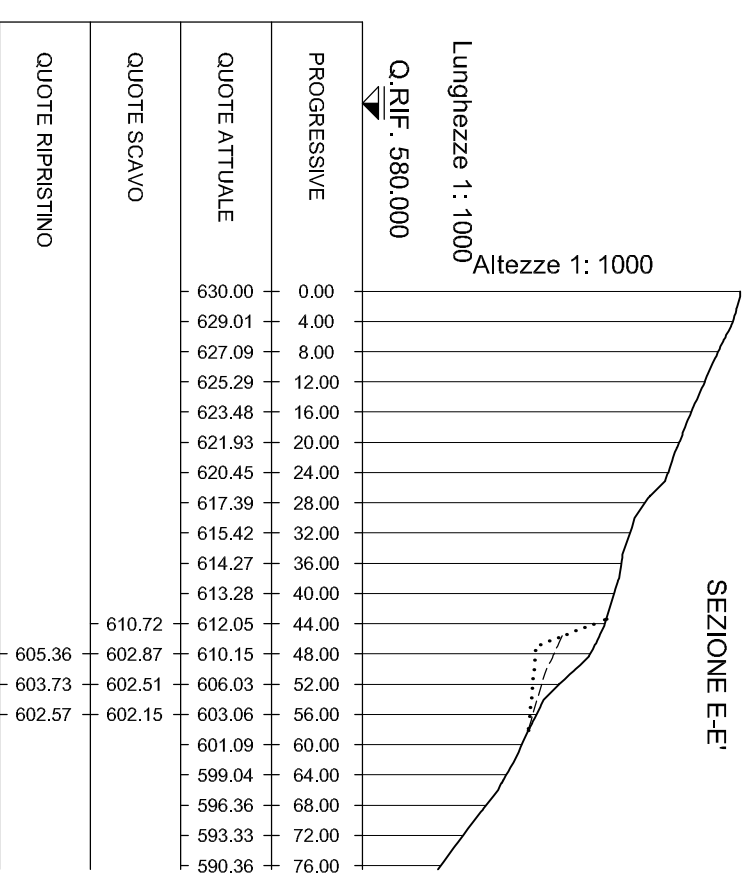
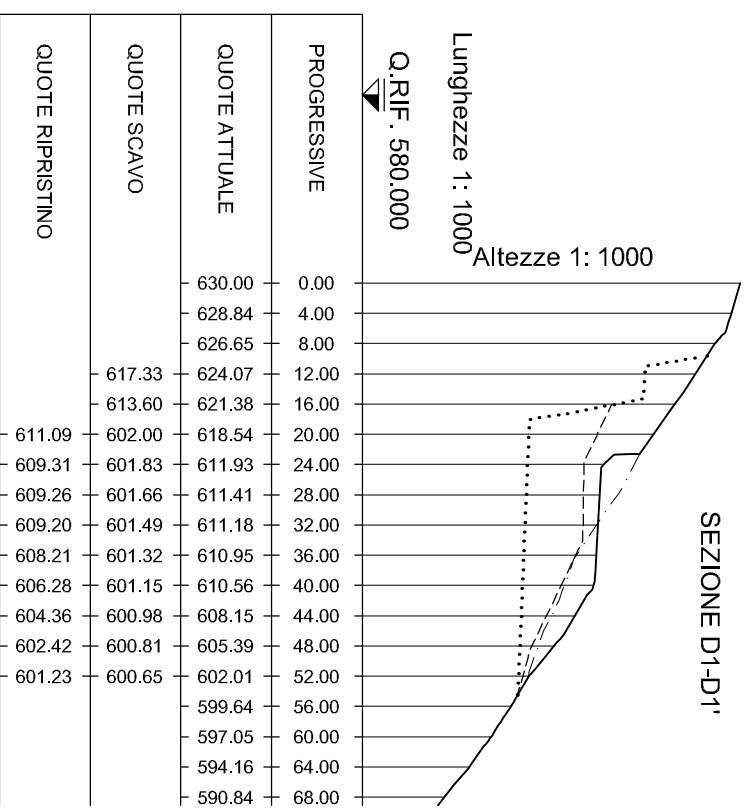
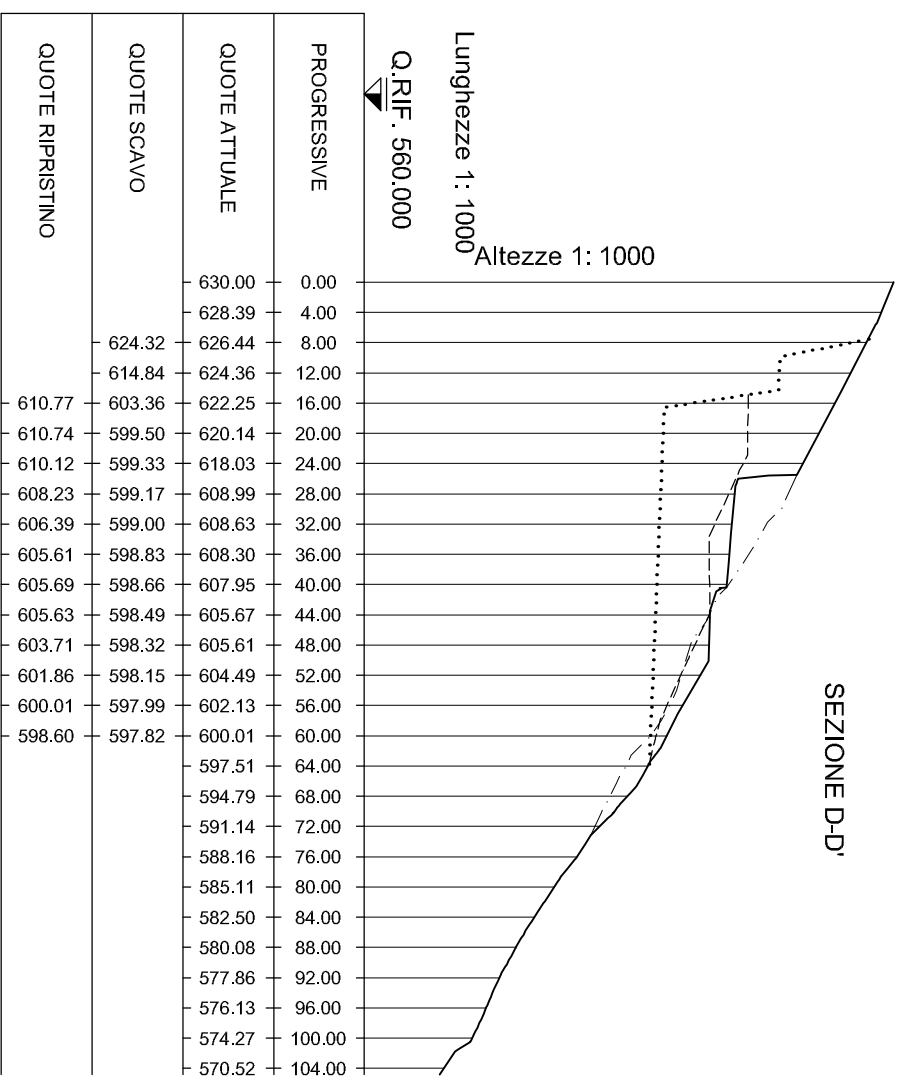
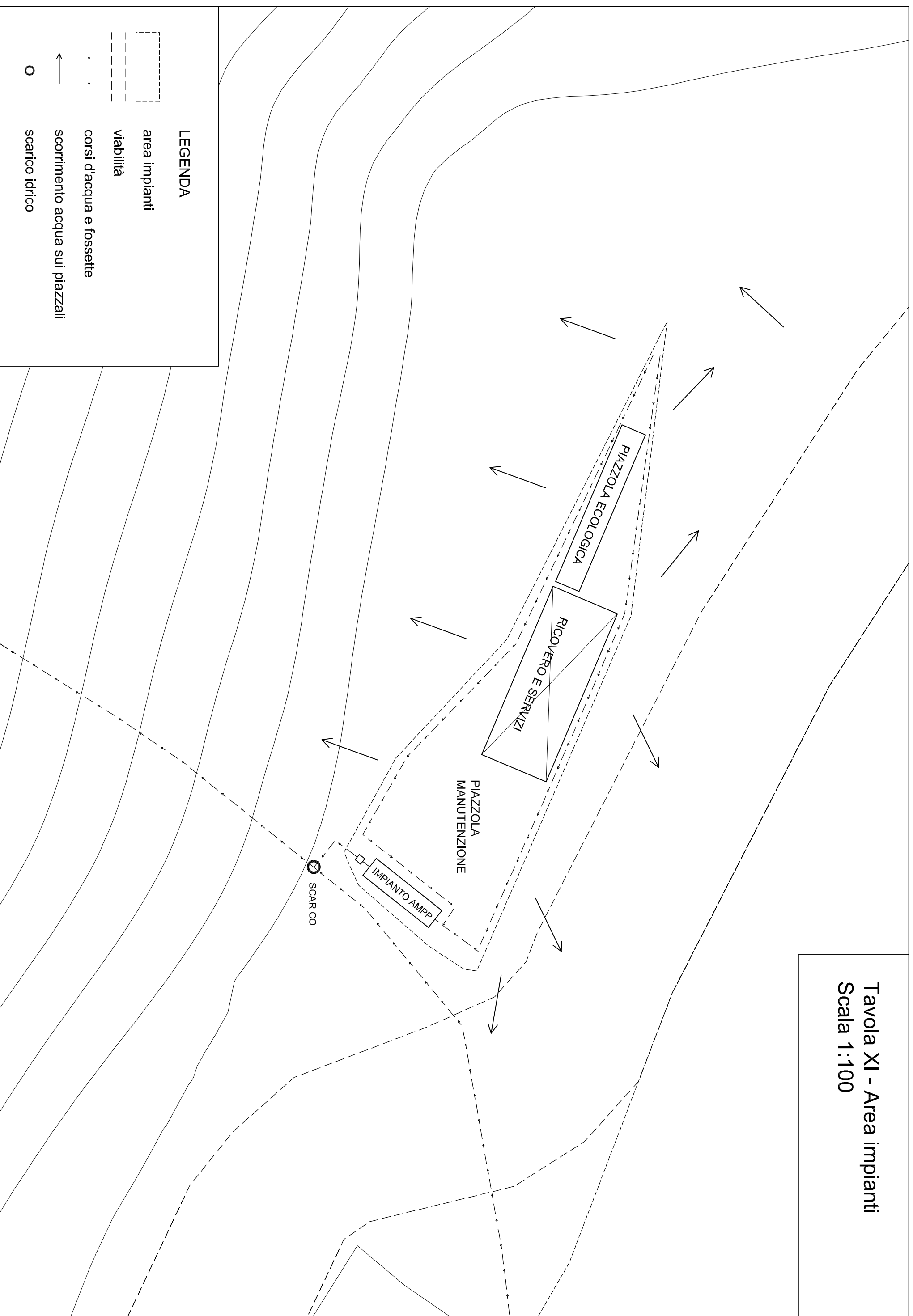
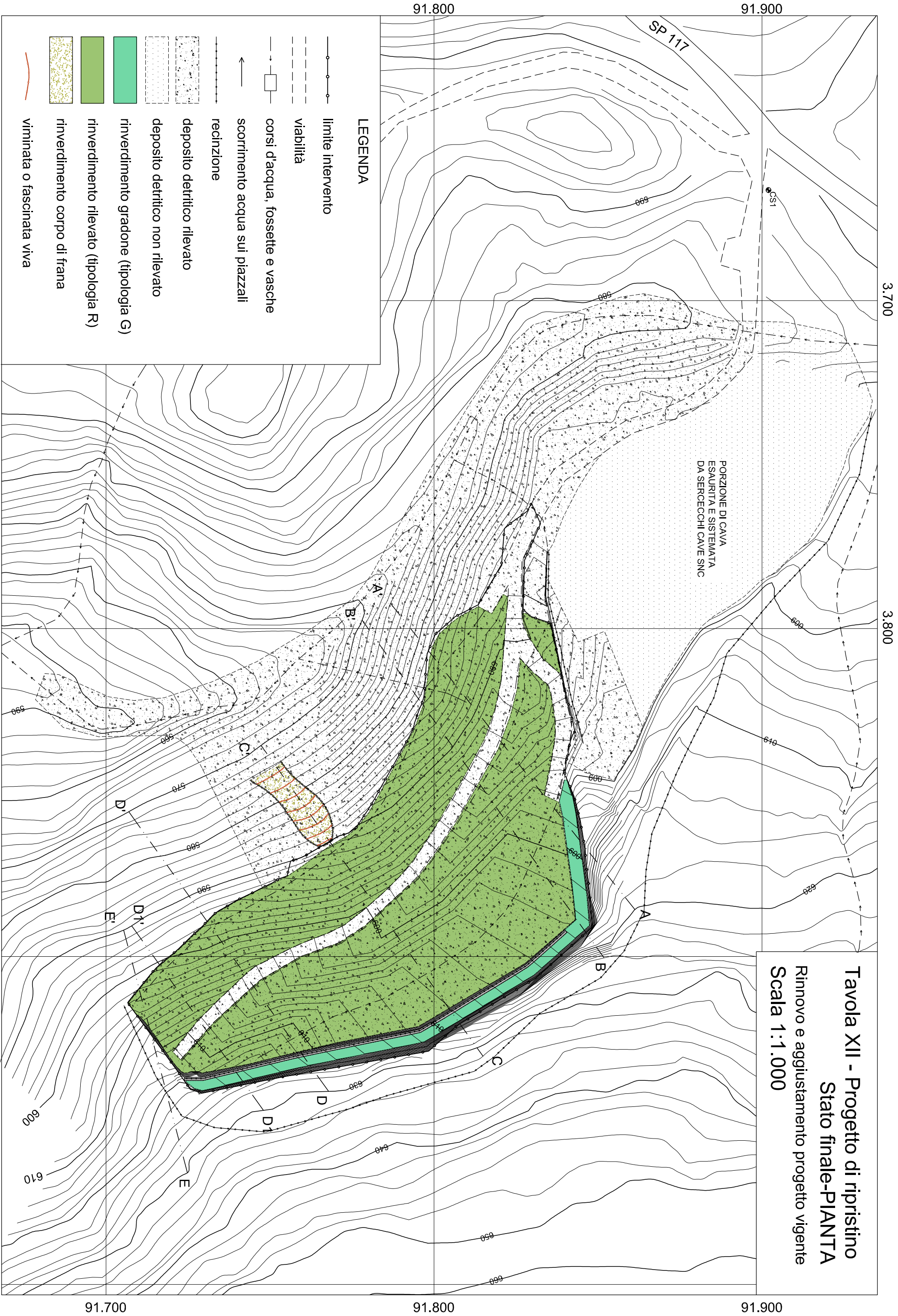


Tavola XI - Area impianti  
Scala 1:100



LEGENDA

- area impianti
- viabilità
- corsi d'acqua e fossette
- scorrimento acqua sui piazzali
- scarico idrico

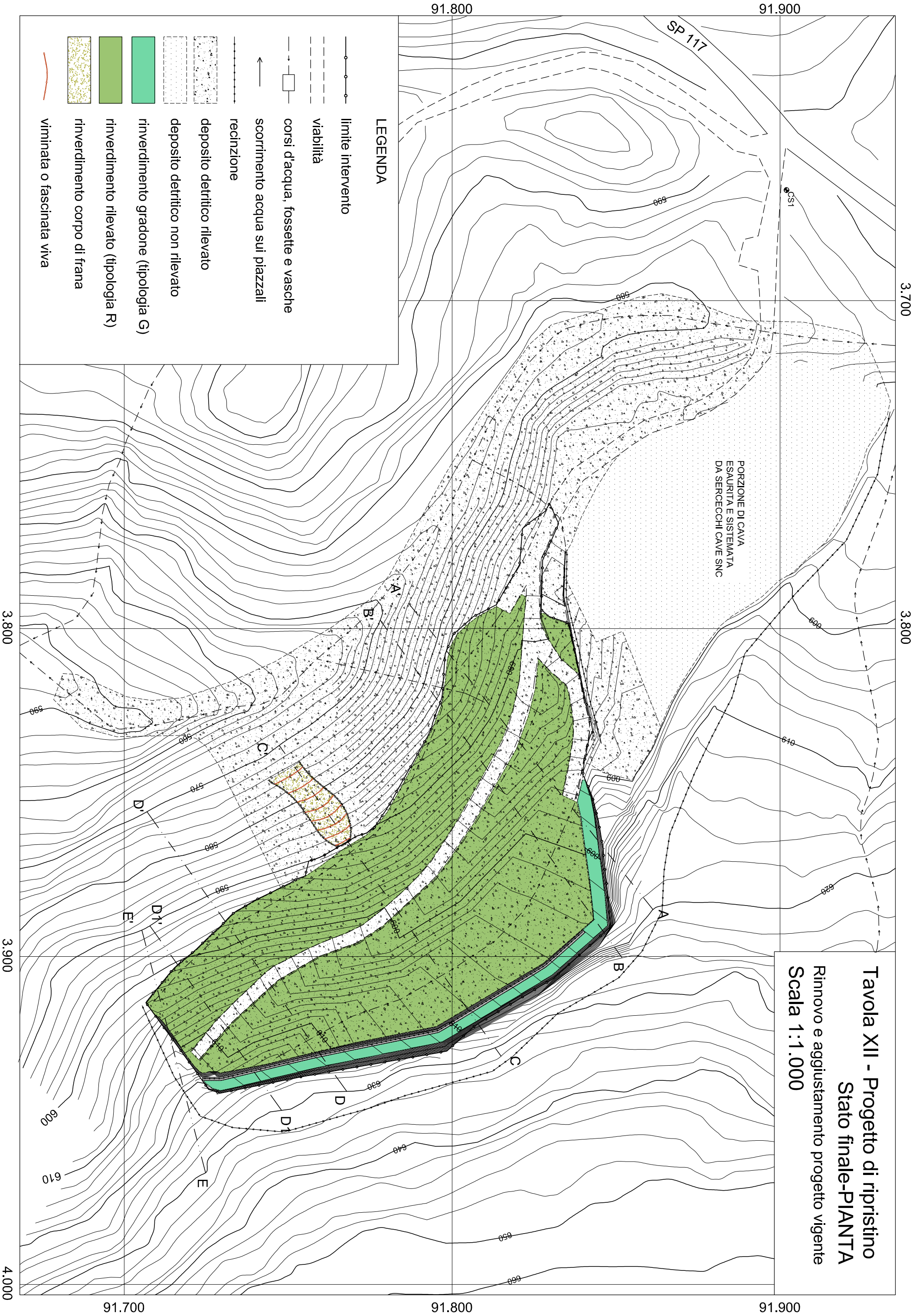


**LEGENDA**

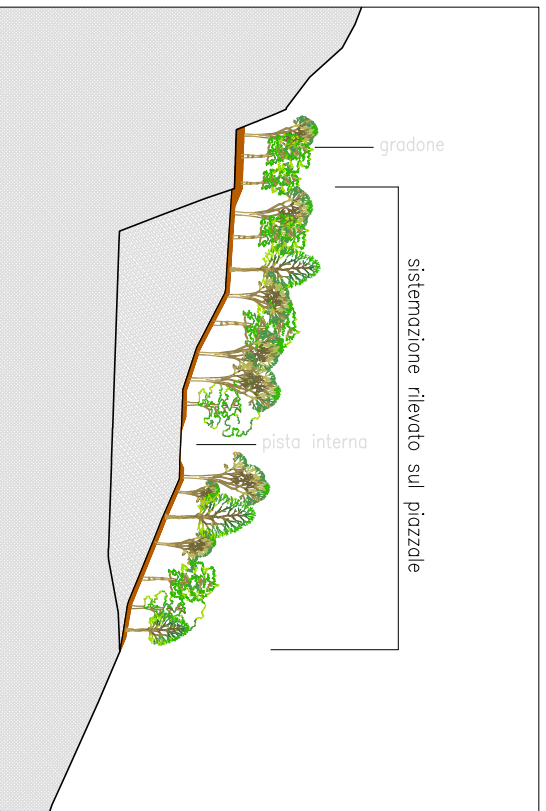
- limite intervento
- viabilità
- corsi d'acqua, fossette e vasche
- scorrimento acqua sui piazzali
- recinzione
- deposito detritico rilevato
- deposito detritico non rilevato
- rinverdimento gradone (tipologia G)
- rinverdimento rilevato (tipologia R)
- rinverdimento corpo di frana
- viminata o fascinata viva

**Tavola XII - Progetto di ripristino  
Stato finale-PIANTA**  
Rinnovo e aggiustamento progetto vigente  
Scala 1:1.000

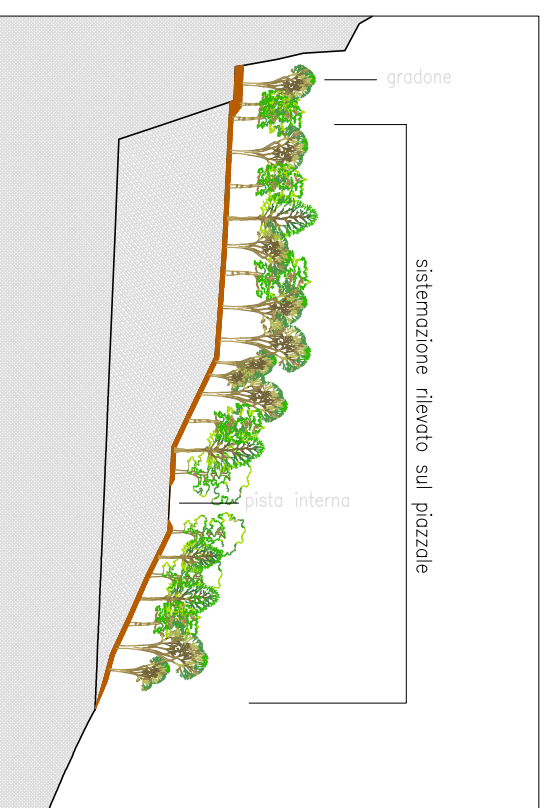
PORZIONE DI CAVA  
ESAURITA E SISTEMATA  
DA SERCECCHI CAVE SNC



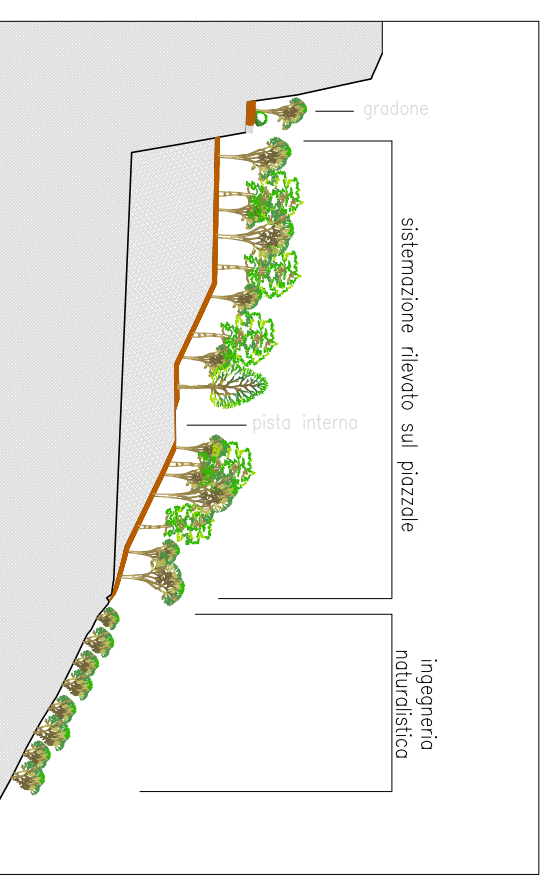
**Tavola XIII - Progetto di ripristino  
Stato finale-SEZIONI  
Rinnovo e aggiustamento progetto vigente  
Scala 1:1.000**



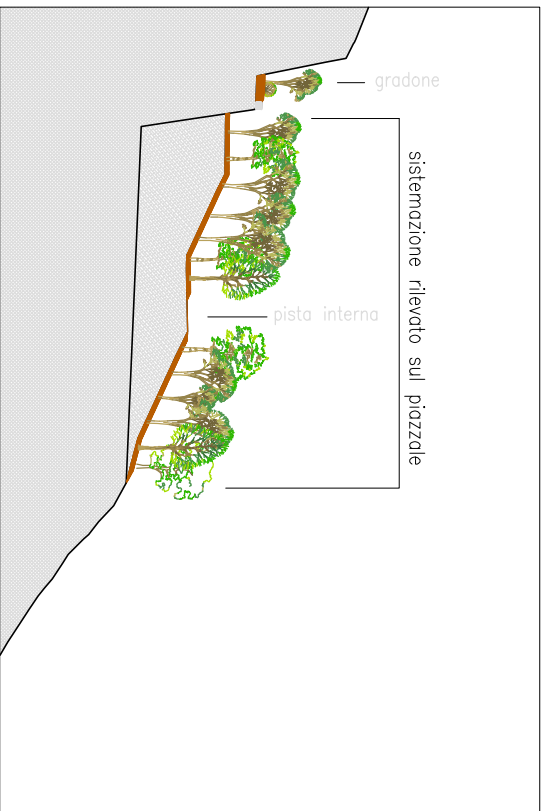
SEZIONE A-A'



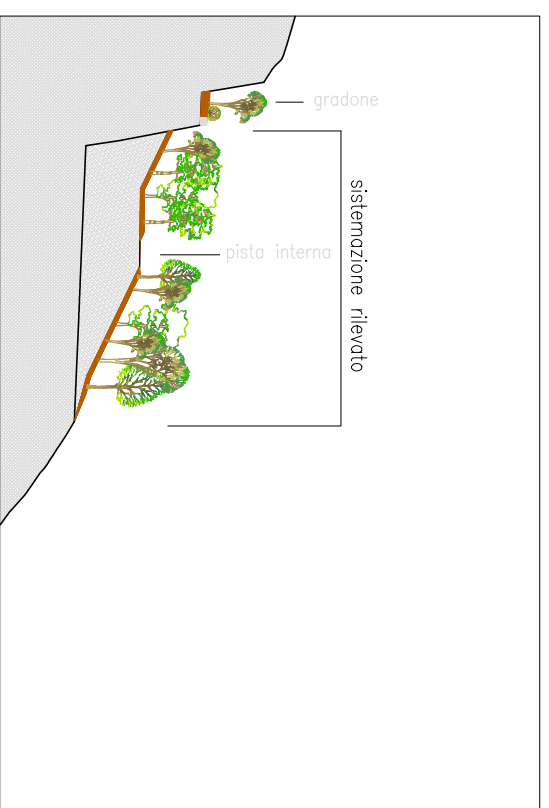
SEZIONE B-B'



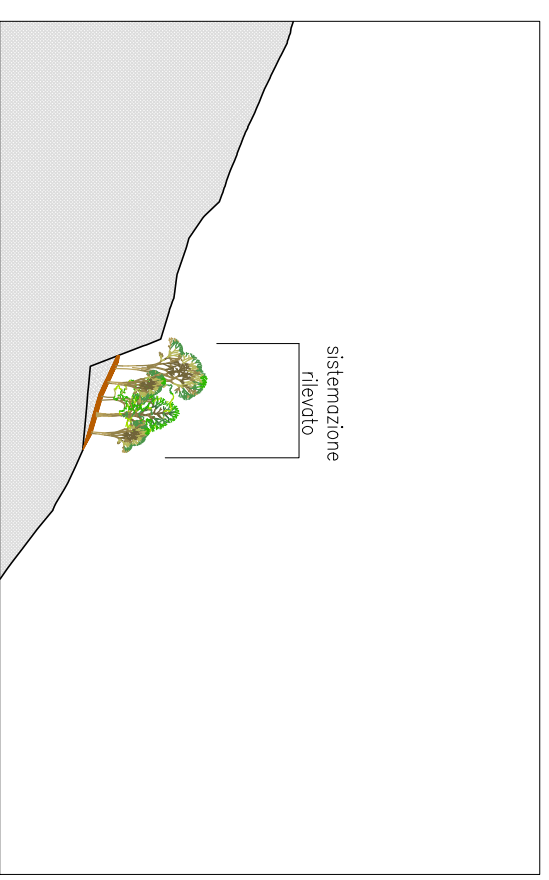
SEZIONE C-C'



SEZIONE D-D'



SEZIONE D1-D1'



SEZIONE E-E'